

Wat betekent de Stenendijk voor u?

Het Waterschap Drents Overijsselse Delta heeft de taak en ambitie om de versterking van de Stenendijk zorgvuldig in te passen in de omgeving. U kunt hier aan bijdragen.

Wat zijn voor u de meest herkenbare punten op en langs de Stenendijk?

Maakt u wel eens gebruik van het fietspad of wandelpad langs de muur?

Bent u bekend met de historische waarden van deze dijk?


Middels een enquête kunt u laten weten wat u belangrijk vindt aan de omgeving van de Stenendijk.

U kunt de enquête vinden op de projectsite:

www.wdodelta.nl/stenendijk

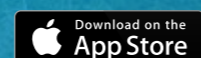
De enquête is beschikbaar tot uiterlijk vrijdag 3 mei. We hopen op uw medewerking.

Download de app nu!



Download de gratis app 'Waterwerk'

Dit project is nu ook te volgen via een app op uw smartphone of tablet. In deze app vindt u snel en gemakkelijk allerlei relevante projectinformatie, zoals nieuwsbrieven, mediaberichten en filmpjes. Ook meldt de app wanneer er bijeenkomsten en werkzaamheden plaatsvinden. Daarnaast kunt u vragen stellen, zich aanmelden voor de nieuwsbrief of meldingen doen. Ga naar de App Store of de Google Play Store, zoek op 'Waterwerk' en start de download.



Dr. van Deenweg 186
8025 BM Zwolle
Postbus 60
8000 AB Zwolle
088 - 233 12 00
info@wdodelta.nl
www.wdodelta.nl

In deze nieuwsbrief o.a.:

Inloopbijeenkomst

Een bijzondere dijk:
de Stenendijk

Een toekomstbestendige Stenendijk

Stenendijk Hasselt

Om Hasselt en haar omgeving te beschermen tegen overstromingen vanuit het Zwartewater gaat het waterschap de Stenendijk versterken. Het waterschap onderzoekt samen met bewoners, andere overheden en betrokkenen welke maatregelen genomen moeten worden en hoe deze het beste passen in de omgeving.

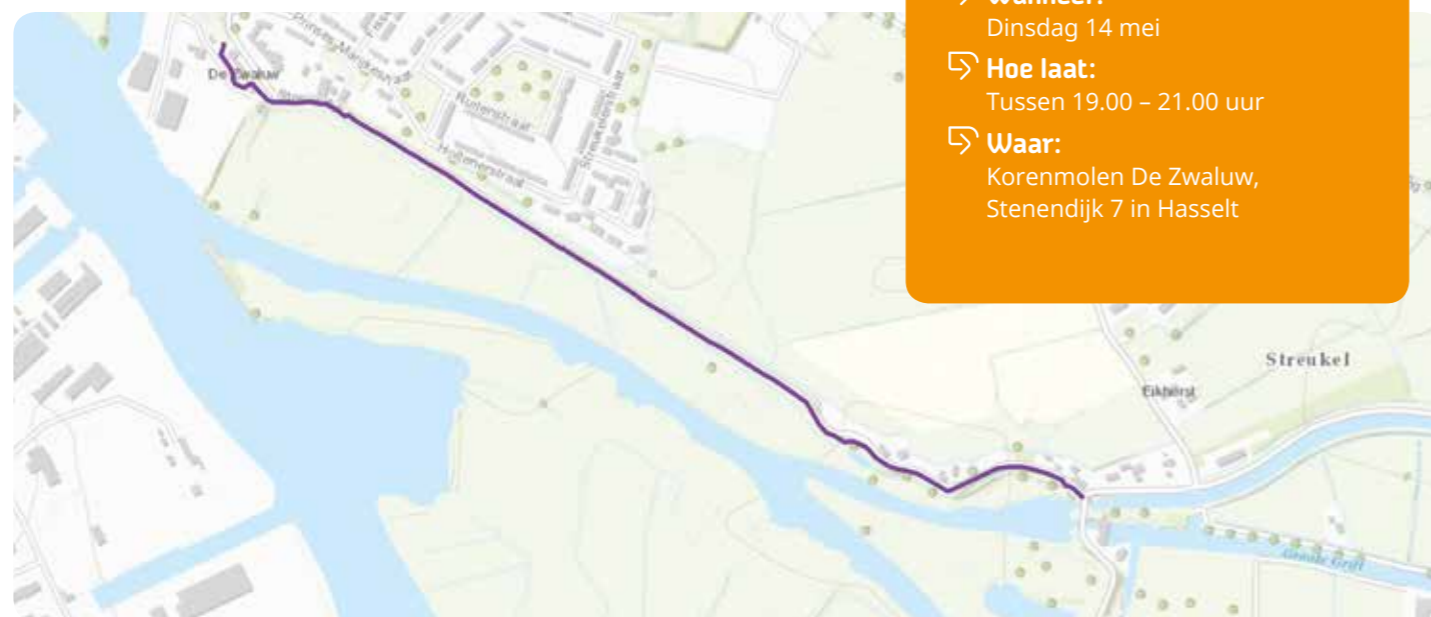
Waarom is dijkversterking nodig?

Het waterschap beoordeelt regelmatig of de dijken voldoende bescherming bieden tegen overstromingen vanuit de rivieren. Uit onderzoek blijkt dat de Stenendijk onvoldoende sterk is en niet aan de eisen voor waterveiligheid voldoet. De dijk is veilig, maar kwetsbaar. Daarbij heeft gemeente Zwartewaterland gevraagd om dit traject versneld op te pakken om zo groot onderhoud aan het fietspad op de dijk en de dijkversterking tegelijk uit te kunnen voeren. Dat voorkomt hinder en bespaart kosten.

Komend jaar onderzoeken we wat de beste oplossing is om tot een veilige Stenendijk te komen. We inventariseren de mogelijke oplossingen, brengen effecten en de kosten in beeld en kijken hoe de meest kansrijke oplossingen goed in de omgeving passen. Dit onderzoek noemen we de Verkenning-fase. Deze sluit af met een besluit door het Algemeen Bestuur van het waterschap: het Voorkeursalternatief. Tijdens dit onderzoek trekken we samen op met bewoners, belangengroepen en bedrijven, gemeente Zwartewaterland, Provincie Overijssel, Staatsbosbeheer en Rijkswaterstaat.

Graag willen we bewoners en partijen in het gebied betrekken bij deze dijkversterking en de mogelijkheid bieden om hierover mee te denken. We organiseren daarom een inloopbijeenkomst in molen De Zwaluw. We vertellen over de opgave die er ligt voor de Stenendijk, de planning voor komend jaar en wanneer en hoe u daarin mee kunt denken. Ook is er ruime gelegenheid om vragen te stellen.

Woont u aan de dijk of heeft u grond aan of direct langs de dijk? Dan nemen we binnenkort contact met u op voor een persoonlijk gesprek.



Inloopbijeenkomst

Benieuwd naar de plannen voor de Stenendijk? En hoe u mee kunt denken? U bent van harte uitgenodigd voor de inloopbijeenkomst.

- Wanneer: Dinsdag 14 mei
- Hoe laat: Tussen 19.00 – 21.00 uur
- Waar: Korenmolen De Zwaluw, Stenendijk 7 in Hasselt

Aanmelden digitale nieuwsbrief

Deze nieuwsbrief verschijnt eenmalig op papier bij u in de bus. Wilt u voortaan de (gratis) digitale nieuwsbrief ontvangen? Aanmelden hiervoor kan per mail naar jessicastoker@wdodelta.nl.

Meer weten?

Kijk voor meer informatie op www.wdodelta.nl/stenendijk. Hier kunt u zich ook aanmelden voor de digitale nieuwsbrief.

Vragen?

Neem dan contact op met Aletta Lüchtenborg, Omgevingsmanager of Jessica Stoker, Adviseur Omgeving via telefoonnummer 088 - 233 12 00 of per mail stenendijk@wdodelta.nl.



Jessica Stoker



Aletta Lüchtenborg

Een veilig Nederland met sterke dijken en ruimte voor rivieren.

Nederland is kwetsbaar voor overstromingen. Zestig procent van ons land zou regelmatig onder water lopen zonder onze dijken en duinen. We willen een volgende grote overstroming vóór zijn. Zo werken we aan een land waar je veilig kunt wonen, werken en recreëren. Het project Stenendijk Hasselt is onderdeel van 1.100 km dijken die de waterschappen en Rijkswaterstaat de komende dertig jaar versterken: de grootste dijkversterkingsoperatie ooit.



Een heel bijzondere dijk: de Stenendijk

We hoeven het u vast niet te vertellen: de Stenendijk is een unieke dijk in Nederland. Het is de enige stenen zeewering langs de voormalige Zuiderzee.

Als waterkering vervult de dijk nog steeds een belangrijke rol in de bescherming van het achterland. In 1975 is de dijk aangewezen als Rijksmonument. Dat ging in eerste instantie niet van harte, zo blijkt uit de krantenberichten uit die tijd. De gemeente had plannen om buitendijks een industrieterrein (plan Galgenrak) te realiseren en het toenmalige waterschap De Noorder Vechtdijken voorzag een stijging van kosten bij toekomstige verbeteringen. De aanwijzing was toch een feit en tegenwoordig is de Stenendijk een geliefde fiets- en wandelroute met een mooi uitzicht over het Galgenrak. Een uniek stukje Overijssel dat een passende oplossing verdient! We werken daarom samen met de Rijksdienst voor Cultureel Erfgoed (RCE). Ook stellen we een Ruimtelijk Kwaliteitskader op, waarin de historische waarden, toekomstwaarde en belevingswaarde benoemd worden. Dit kader wordt een belangrijke leidraad in het ontwerpproces.